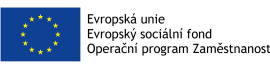






1A PASPORT DOPRAVNÍHO ZNAČENÍ OBCE KUNČICE NAD LABEM (SEVER)

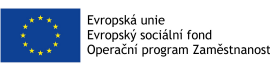
MĚŘÍTKO MAPOVÝCH VÝŘEZŮ	VYPRACOVAL: Bc. Jan Cacek
FORMÁT: A3 (2 x A4)	KONTROLOVAL: Ing. Lukáš Teplý
DATUM: 24. 9. 2022	ENVIPARTNER, s.r.o. Videňská 546/55, 639 00 Brno
	Podkladová data: Ortofoto České republiky Zdroj podkladových dat: ČÚZK, 2022 Souřadný systém: S-JTSK / Krovak East North (EPSG:5514)





 Vodorovné dopravní značení ● Nosič
 Svislé dopravní značení  Území obce


0 50 100 150 200 m 
 1 : 3 000



1B PASPORT DOPRAVNÍHO ZNAČENÍ OBCE KUNČICE NAD LABEM (STŘED)

MĚŘÍTKO MAPOVÝCH VÝŘEZŮ 1: 3 000	VYPRACOVAL: Bc. Jan Cacek
FORMÁT: A3 (2 x A4)	KONTROLOVAL: Ing. Lukáš Teplý
DATUM: 24. 9. 2022	ENVIPARTNER, s.r.o. Václavská 546/55, 639 00 Brno
	Podkladová data: Ortofoto České republika Zdroj podkladových dat: ČÚZK, 2022 Souřadný systém: S-JTSK / Krovak East North (EPSG:5514)

 Vodorovné dopravní značení  Nosič
 Svislé dopravní značení  Území obce

0 50 100 150 200 m 
 1 : 3 000



1C PASPORT DOPRAVNÍHO ZNAČENÍ OBCE KUNČICE NAD LABEM (JIH)

MĚŘÍTKO MAPOVÝCH VÝŘEZŮ

VYPRACOVAL: Bc. Jan Cacek

FORMÁT: A4

KONTROLOVAL: Ing. Lukáš Teplý

DATUM: 24. 9. 2022

ENVIPARTNER, s.r.o.
Václavská 546/55, 639 00 Brno

Podkladová data: Ortofoto České republiky
Zdroj podkladových dat: ČÚZK, 2022

Souřadný systém: S-JTSK / Krovak East North (EPSG:5514)



Evropská unie
Evropský sociální fond
Operační program Zaměstnanost



Vodorovné dopravní značení



Nosič

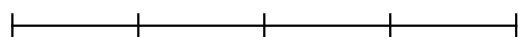


Svislé dopravní značení



Území obce

0 50 100 150 200 m



1 : 3 000